



# ROTARY CLUB ILLNAU-EFFRETIKON

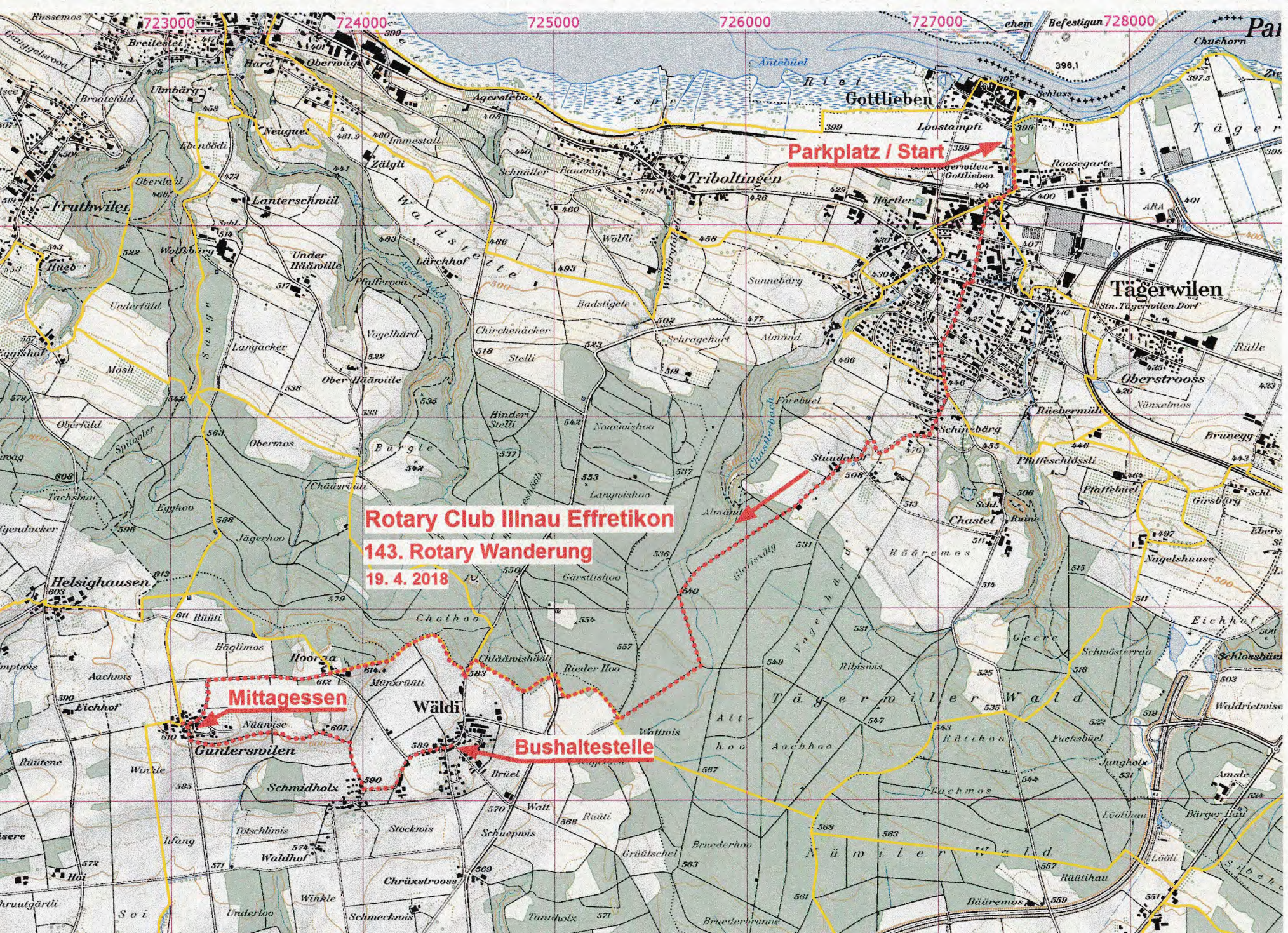
## Wandergruppe



### Wanderung Nr. 143: Zum Napoleonturm, dem neuen Wahrzeichen im Thurgau

Datum:	Donnerstag, 19. April 2018
Wanderleiter:	Peter Rohner (079 374 55 81) <a href="mailto:peter.rohner@bluewin.ch">peter.rohner@bluewin.ch</a>
Anmeldung:	bis Freitagmittag, 13. April 2018
Wanderroute:	Wie vor einem Monat geht es wieder in meine Wahlheimat „Mostindien“. Dort, am Untersee, wird der damalige Bewohner von Schloss Arenenberg, Louis Napoleon (der spätere Kaiser Napoleon III), auch heute noch hoch geschätzt.  Vom Parkplatz hinter dem Bahnhof Tägerwilen (Einfahrtstrasse nach Gottlieben) geht es zuerst durch das Dorf Tägerwilen und dann hangaufwärts durch Feld und Wald bis Hohenrain in der Nähe von Wäldi zum neu erbauten Aussichtsturm mit 208 Stufen resp. 40 m Höhe. Nach dem Mittagessen in Gunterswilen kurzer Marsch nach Wäldi und von dort mit dem Postauto (15.20h) zurück nach Tägerwilen.
Besammlung:	<b>08.30 h Parkplatz Eselriet;</b> Bildung von Fahrgemeinschaften (öV-Verbindungen wären sehr mühsam und zeitraubend); Fahrt über A1 und A7 nach Kreuzlingen; kurz vor Zollstation rechts Richtung Tägerwilen / Schaffhausen. Kurz vor Bahnunterführung rechts Richtung Gottlieben, nach ca. 250 m links auf Parkplatz des Hotels Drachenburg (Start ab Parkplatz ca. 09.15 / 09.30h)
Wanderzeit:	rund 3 Stunden (10 Min. bis zum Aperó, ca. 2 h mit 220 Höhenmetern bis zum Aussichtsturm, 20 Min bis zum Mittagessen und nach dem Essen 30 Minuten bis zur Busstation in Wäldi.
Apéro:	noch offen, aber ganz zu Beginn der Wanderung in Tägerwilen.
Mittagessen:	Restaurant Alpenblick in Gunterswilen (auf dem Seerücken), Tel. 052 763 19 52
Rückkehr:	die Rückfahrt mit den Autos nach Effretikon wird bis ca. 16.30 h dauern





**Parkplatz / Start**

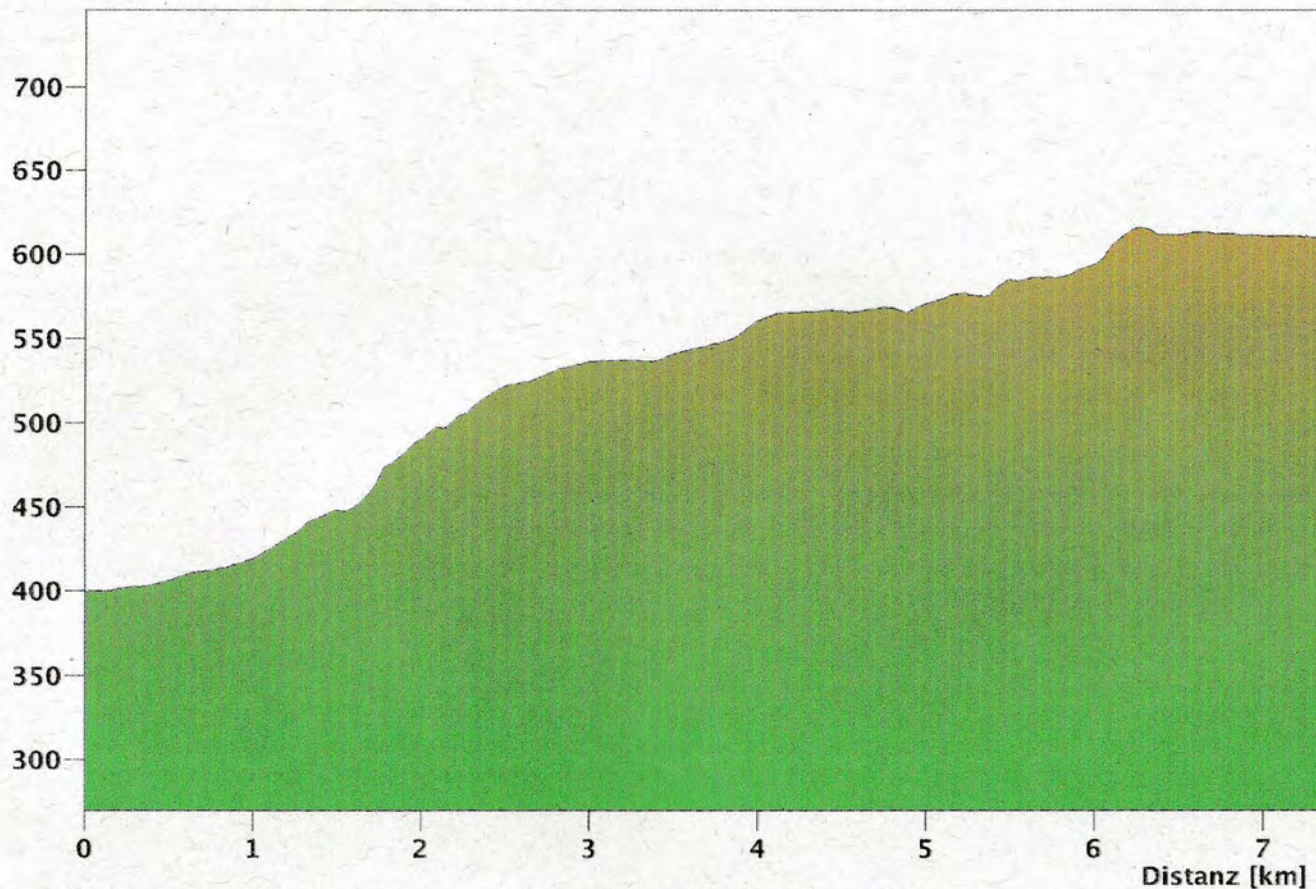
**Rotary Club Illnau Effretikon  
143. Rotary Wanderung  
19. 4. 2018**

**Mittagessen**

**Bushaltestelle**



Höhe [m]



**Distanz 7.40 km**  
**Gesamtaufstieg 233 m**  
**Maximale Höhe 616 m**  
**Marschzeit hin 1 h 57 min**

**Überhöhungsfaktor 10.0**  
**Gesamtabstieg 22 m**  
**Minimale Höhe 399 m**  
**Marschzeit zurück 1 h 43 min**

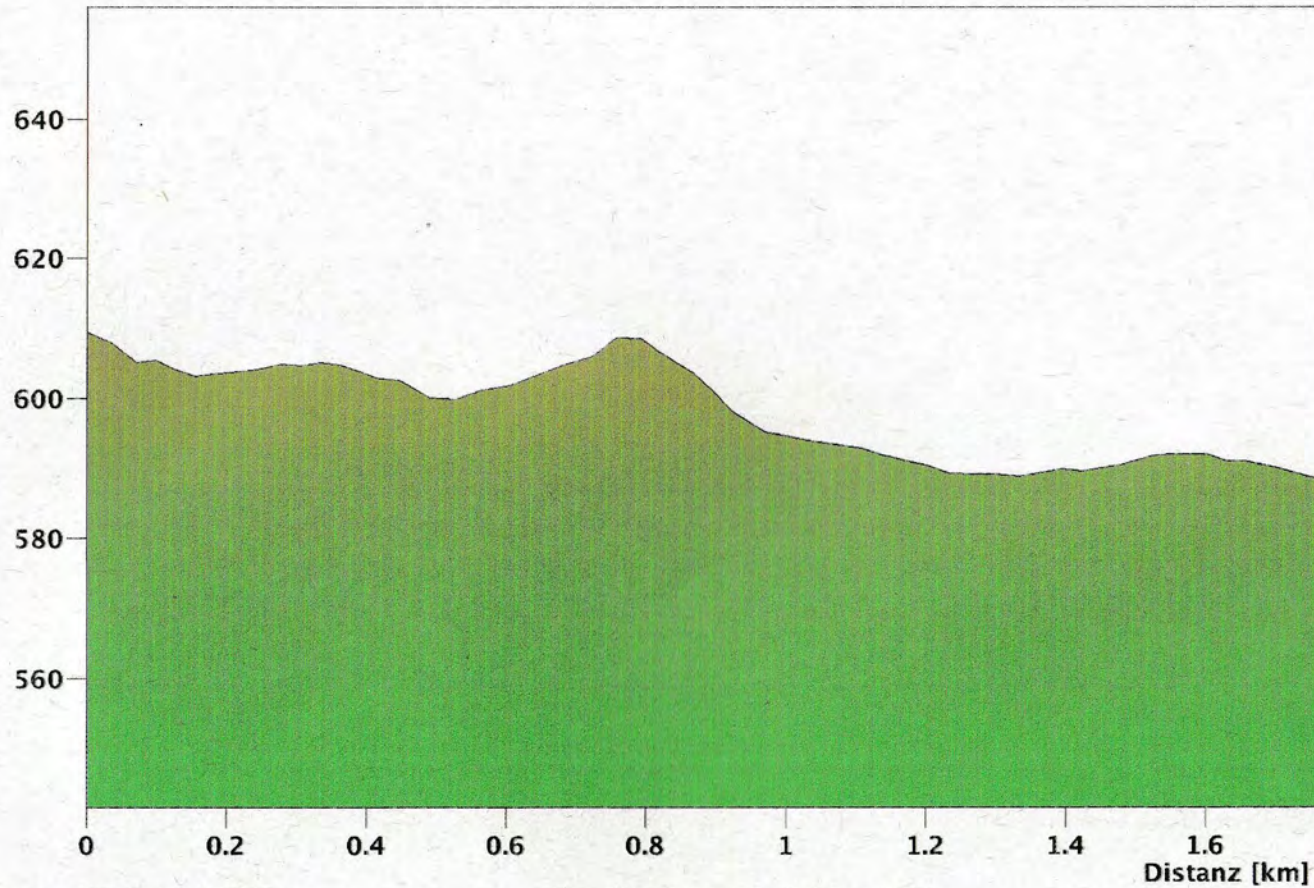
Swiss Map  
© 2007. Bundesamt für Landestopografie swisstopo, CH-3084 Wabern

*Start Gottlieben*

*Mittagessen*



Höhe [m]



Distanz 1.78 km  
Gesamtaufstieg 15 m  
Maximale Höhe 610 m  
Marschzeit hin 25 min

Überhöhungsfaktor 10.0  
Gesamtabstieg 36 m  
Minimale Höhe 588 m  
Marschzeit zurück 26 min

Swiss Map  
© 2007, Bundesamt für Landestopografie swisstopo, CH-3084 Wabern

*Mittagessen*

*Busstation*