



ROTARY CLUB ILLNAU-EFFRETIKON

Wandergruppe



Wanderung Nr. 147: Rundweg um den Engelstock, Sattel Hochstuckli

Datum: Dienstag 10. Juli 2018

Wanderleiter: Urs Horat / horat@compona.ch / Tel +41 79 241 0144

Anmeldung: Bis Sonntag, 08.07.2018
Rotary Seite oder bei Hansjörg Schulthess 052 346 14 26 (Ich bin bis zum 8. Juli in den Ferien)

Besammlung: 8:30 Eselriet

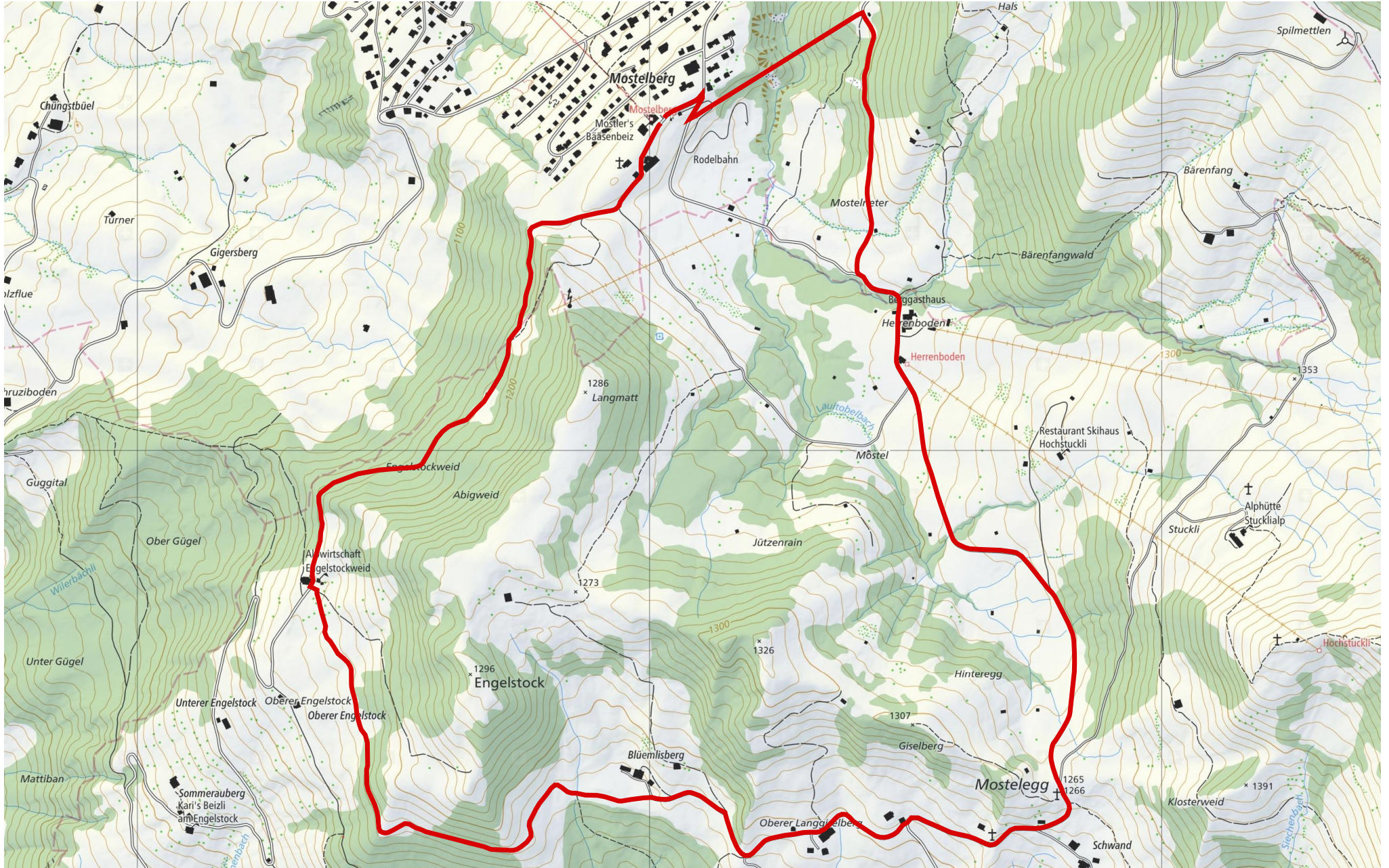
Anreise: Fahrt mit PW über Rappi nach Sattel, Talstation Bergbahn Hochstuckli

Zeitplan: Ankunft bei der Talstation der Drehgondelbahn ca. 10:00
Wir holen die Ticket bei der Talstation, welche für uns reserviert sind und nicht bezahlt werden müssen. (Sie werden mit dem Mittagessen verrechnet)

Wanderung: Wir fahren mit der weltweit ersten drehbaren Gondelbahn zum Mostelberg (1200m) mit Blick auf den Morgarten und das Ägerital. Im „Mostel“ geht es Richtung Engelstockweid. (30 Min.) Hier wartet ein wärschaftes Znüni auf uns. Wir geniessen den hier hausgemachten Bergkäse. Vor uns haben wir nun den Talkessel von Schwyz mit dem Lauerzer- und dem Vierwaldstättersee, umrahmt von der Rigi, dem Fronalpstock. Weiter geht's es bis zum höchsten Punkt unserer Wanderung, zur Mostelegg (1266m). Das ist der ideale Ort für unsern obligaten KBH um anschliessend den letzten Teil vor dem Mittagessen, zum Herrenboden unter die Füsse zu nehmen. (Total 1 1/2 Std)
Nach dem Mittagessen geht's zurück zum Mostelberg, entweder über die Hängebrücke oder für jene die Höhenangst haben dem normalen Weg entlang. (ca. 20 Min.)

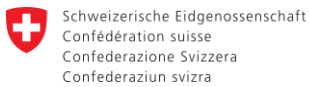
Nichtwanderer: ...sind willkommen. Sie fahren mit der Bahn zum Mostelberg und wandern 20 Min. zum Restaurant Herrenboden.

Ich freue mich auf eure Teilnahme.
Urs Horat

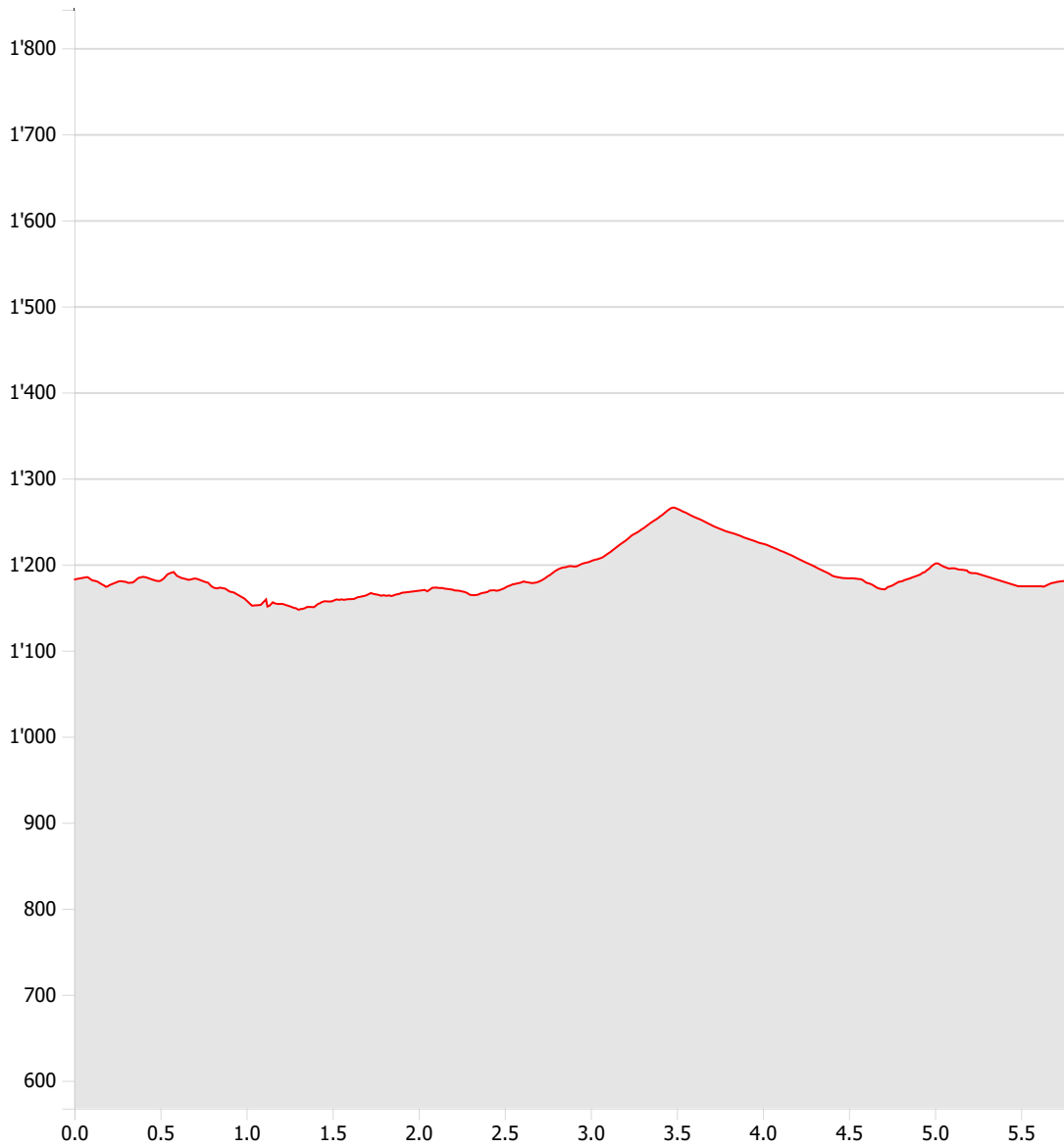


Geodaten © swisstopo (5704000138)
 200m
 Massstab 1:10'000

Partner
SchweizMobil:



Wanderung 147



Länge	5.78 km	Min/max Höhe	1'147 m/1'266 m
Auf-/Abstiege	219 m/220 m	Wanderzeit	1 h 36 min