



ROTARY CLUB ILLNAU-EFFRETIKON

Wandergruppe



Wanderung Nr. 151: Biberbrugg – Rothenthurm

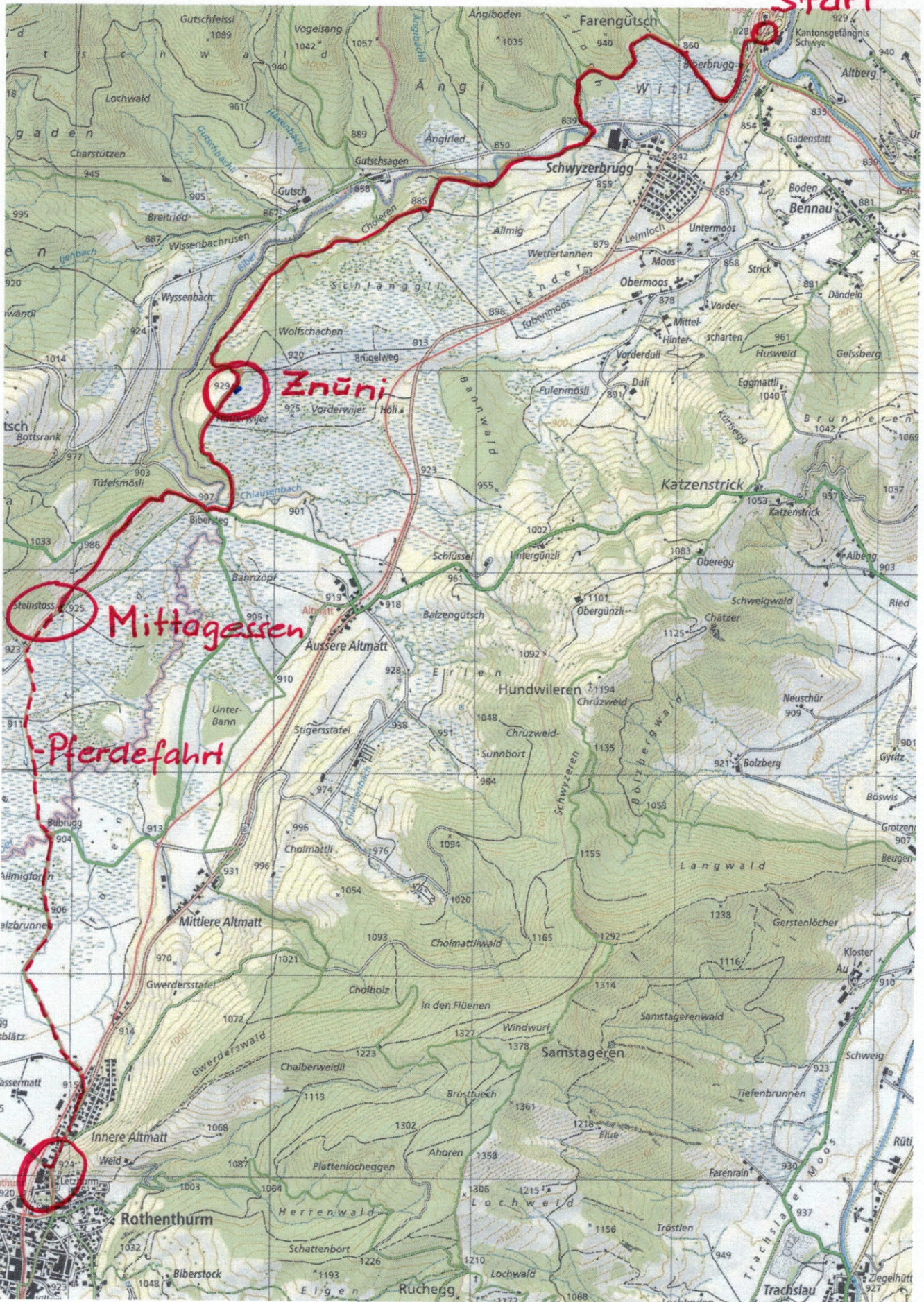
- Datum:** Mittwoch, 26. September 2018
- Wanderleiter:** Max Binder / maxruth.binder@bluewin.ch / 079 215 84 42
- Anmeldung:** Bis Montag, 24. September 2018
Online über Club, maxruth.binder@bluewin.ch, oder 079 215 84 42
- Besammlung:** 08.00 Uhr Parkplatz Eselriet, Effretikon
- Anreise:** Fahrt mit PW nach Biberbrugg, Parkplatz beim Bahnhof Biberbrugg
- Wanderung:** Um ca. 09.00 starten wir vom Parkplatz Bahnhof Biberbrugg. Mit leichtem Auf und Ab geht es auf angenehmen Wegen abwechselnd durch Wald und Flur. Ein kurzer Aufstieg bringt uns zum „Wolfschächä“. Zeit für den Znüni. Gestärkt wandern wir gemütlich weiter über den Bibersteg. Nach einem weiteren kurzen Aufstieg erreichen wir den höchsten Punkt des Tages mit einer prächtigen Aussicht über das grösste zusammenhängende Hoch-Moor der Schweiz. Bereits erblicken wir das Steinstoss-Stübli, wo wir nach insgesamt ca. 6.8 km Wanderstrecke zum z'Mittag erwartet werden. Anschliessend fahren wir mit „Ross und Wagen“ zum Bahnhof Rothenthurm. Um 15.40 Uhr sind wir wieder am Bahnhof Biberbrugg.
Achtung: "Ross und Wagen" sind gesponsert – es entstehen keine zusätzlichen Kosten!
- Nichtwanderer:** Mit dem Auto von Biberbrugg Richtung Raten – Ägeri, nach ca. 3km Wegweiser Steinstoss Stübli nach links nicht verpassen.

Ich freue mich auf einen geselligen Herbstwandertag in der Innerschweiz!

Euer Wanderleiter

Max Binder

Start




Geodaten © swisstopo (5704000138)

500m

Massstab 1:25 000

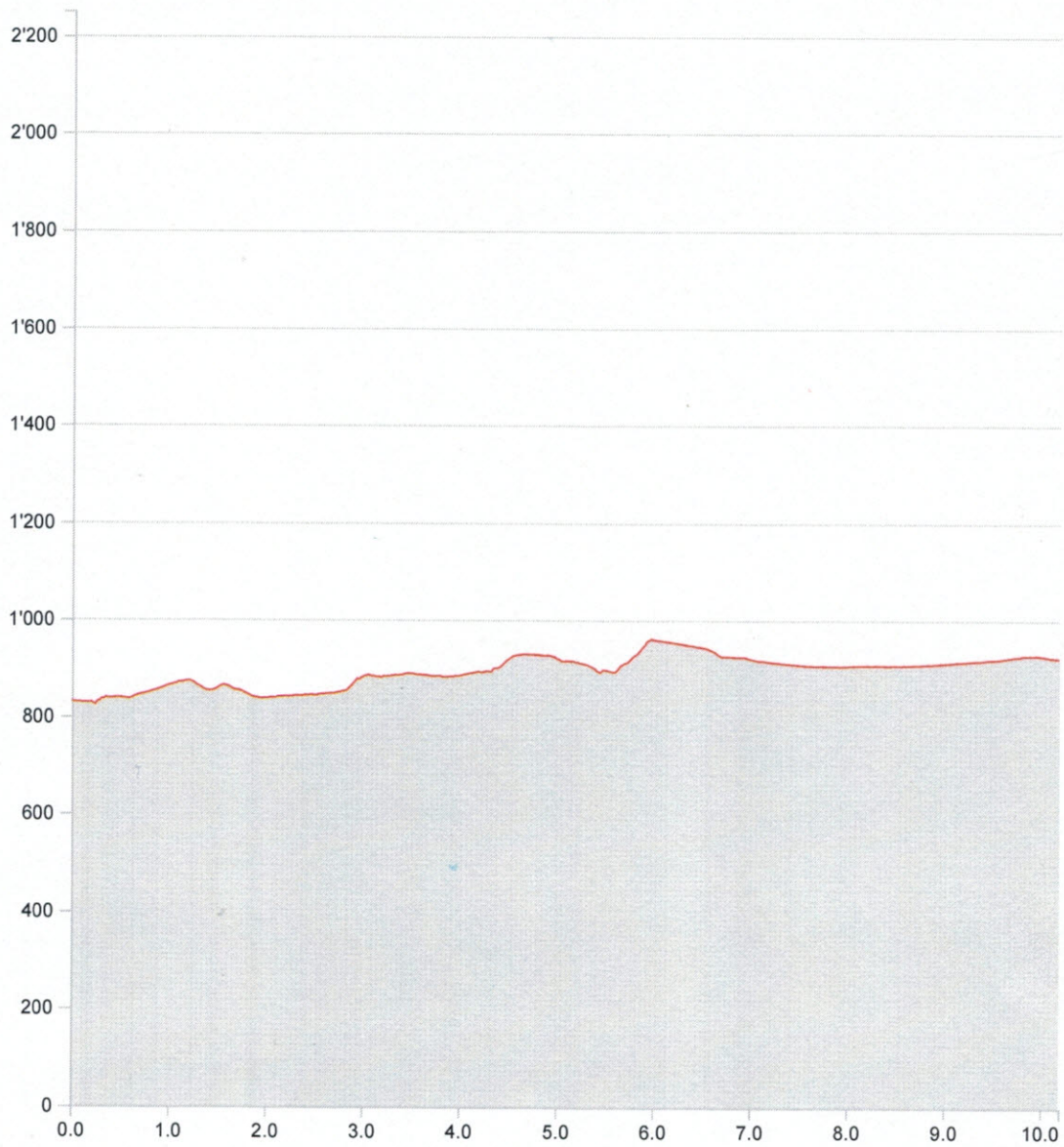
Ziel

Partner
SchweizMobil:

 Schweizerische Eidgenossenschaft
Confédération suisse
Confederazione Svizzera
Confederaziun svizra



Wanderung 151



Länge	10.19 km	Min/max Höhe	824 m/962 m
Auf-/Abstiege	282 m/191 m	Wanderzeit	2 h 44 min