



ROTARY CLUB ILLNAU-EFFRETIKON

Wandergruppe



Wanderung Nr. 148: Rund um die Habsburg

- Datum:** Mittwoch 25. Juli 2018
- Wanderleiter:** Reto Stump, 079 470 58 59, reto.stump@gmail.com
- Anmeldung:** bis Samstag 21. Juli 2018 per Mail oder Telefon
- Besammlng:** 08:00 Uhr, Parkplatz Restaurant Kreuzstrasse Birchwil
Für die welche mit mir im VW Bus fahren wollen. Ich kann 5 Personen bequem mitnehmen. Wenn nötig auch 6.
09:00 Uhr, Badstrasse 50, 5200 Brugg, Shell Tankstelle
- Wanderroute:** 70 Min Von Shell Tankstelle zum Golf Clubhaus Bad Schinznach
10:20 **Apéro** im Golf Clubhaus
70 Min bis Schloss Habsburg
- Mittagessen:** Restaurant Schloss Habsburg (12:00 bis ca. 14:00)
inklusive der Möglichkeit einer Besichtigung
Parkplätze sind beim Schloss Habsburg vorhanden
- Wanderroute:** 70 Min zurück zur Shell Tankstelle
ca 15:00 zurück und dann Heimfahrt
ca. 16:00 Ankunft Kreuzstrasse
- Wanderzeit:** ca. 3,5 Stunden.
- Nicht Wanderer,** sind zum Apéro oder Mittagessen herzlich willkommen. **Bitte beim Wanderleiter anmelden!**

Ich freue mich auf rege Teilnahme
Reto Stump



ROTARY CLUB ILLNAU-EFFRETIKON

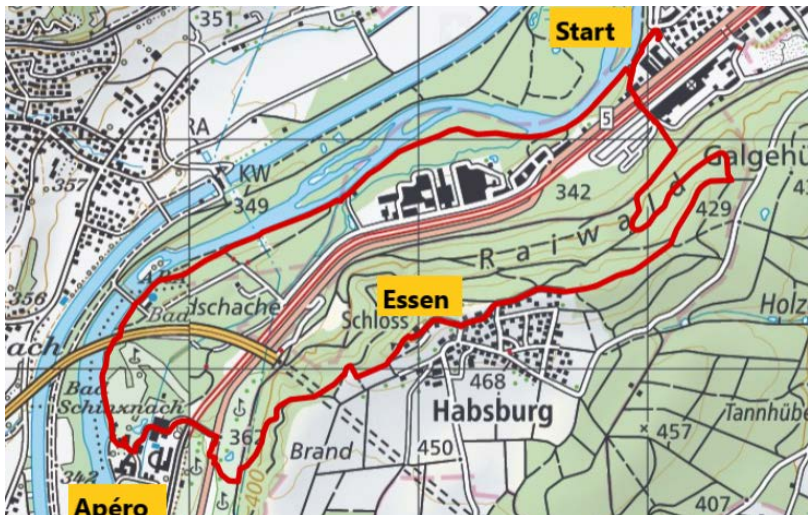
Wandergruppe

Wanderung Nr. 134

Besammlungsort Badstrasse 50, 5200 Brugg, Shell Tankstelle

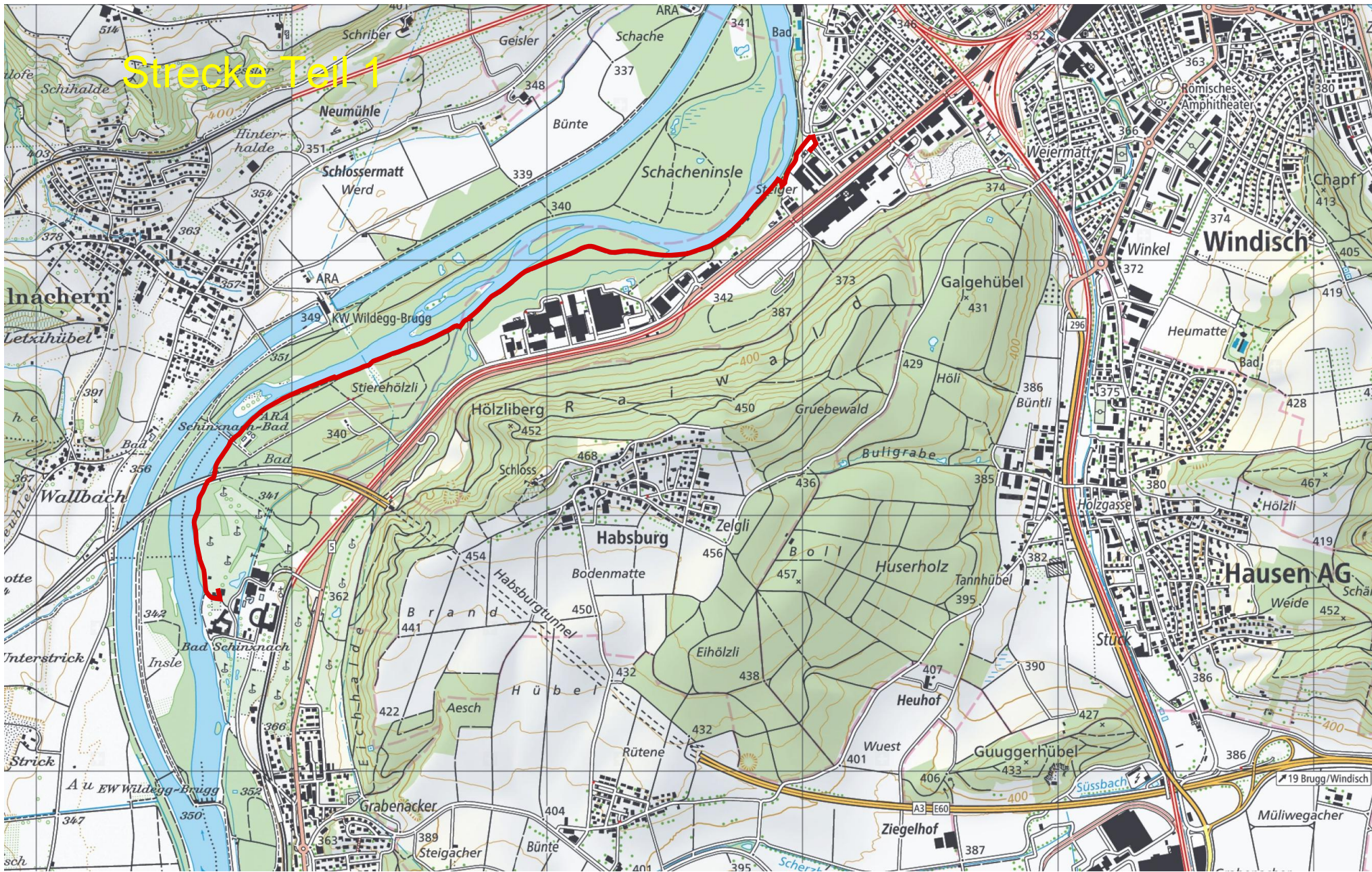


Wanderroute

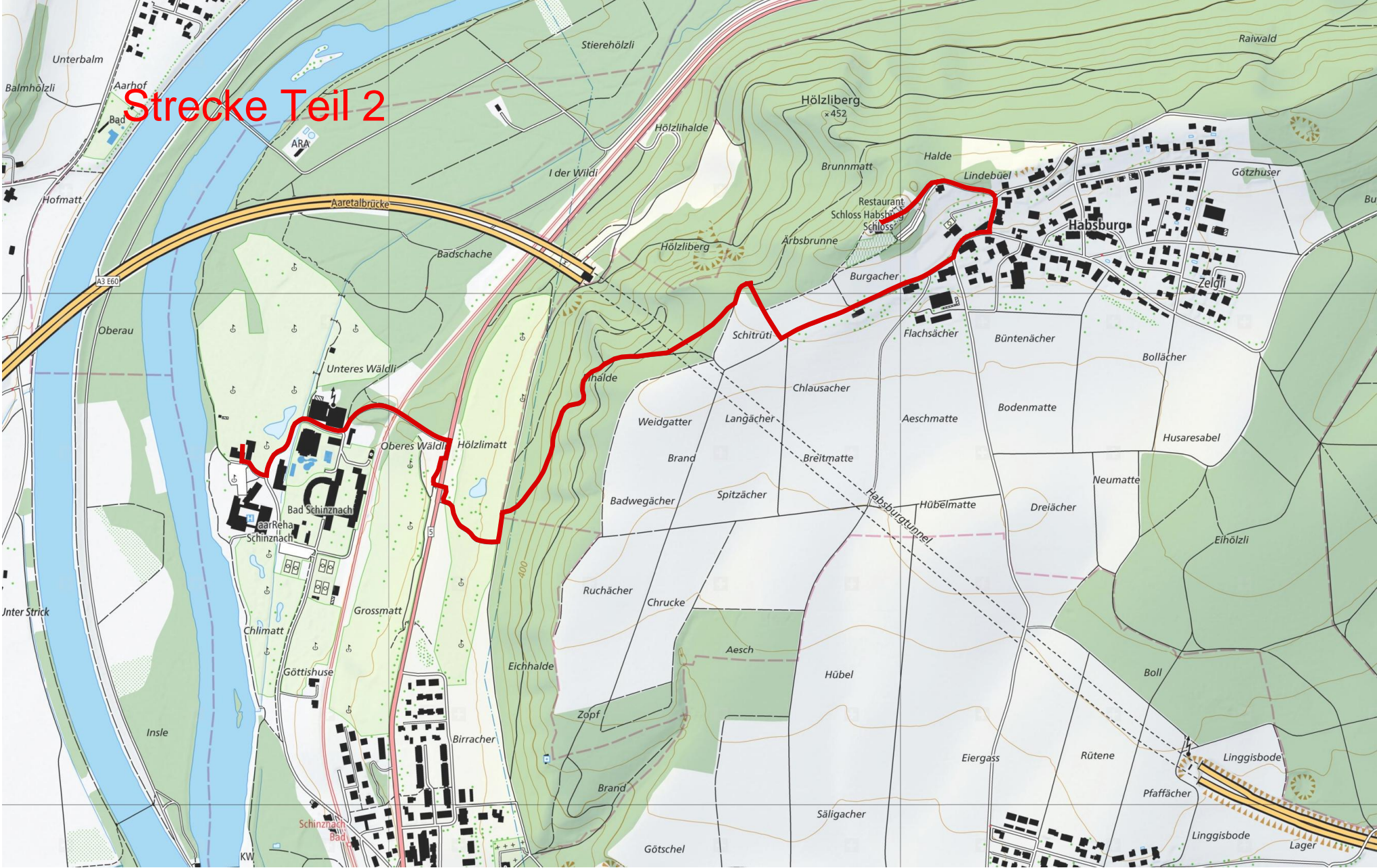


Details siehe Beilagen

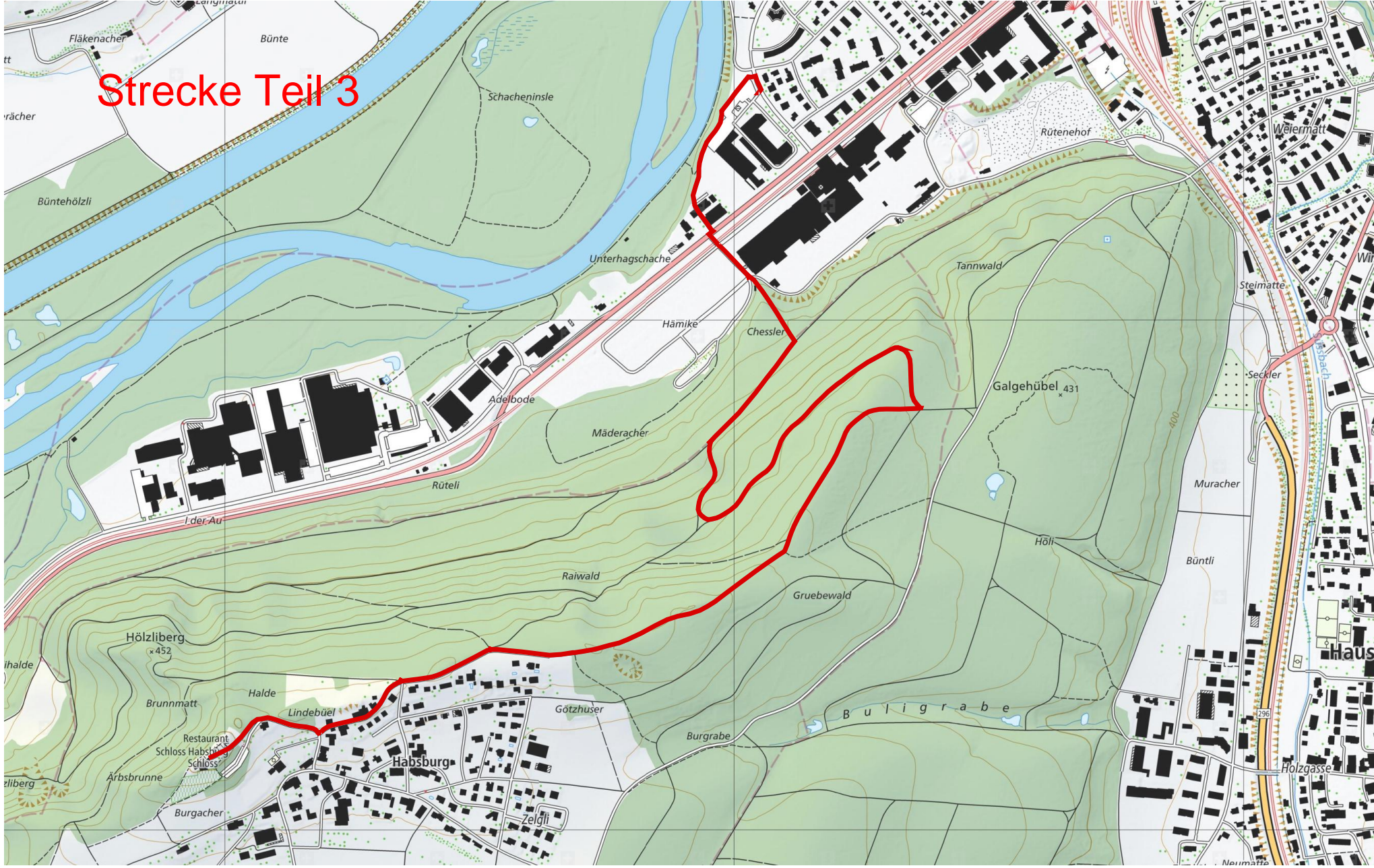
Strecke Teil 1



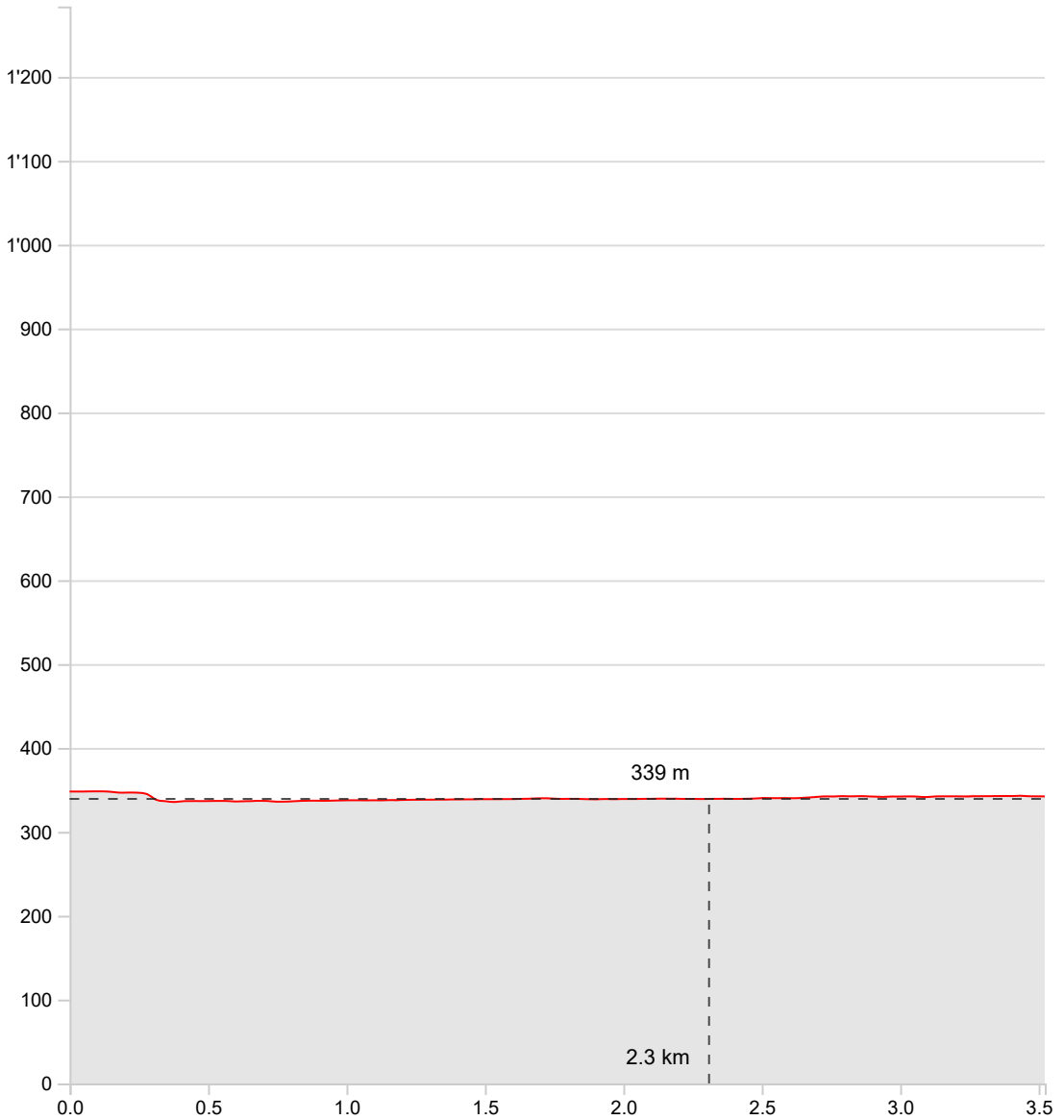
Strecke Teil 2



Strecke Teil 3



RC Wanderung 148 1Teil



Länge **3.52 km**

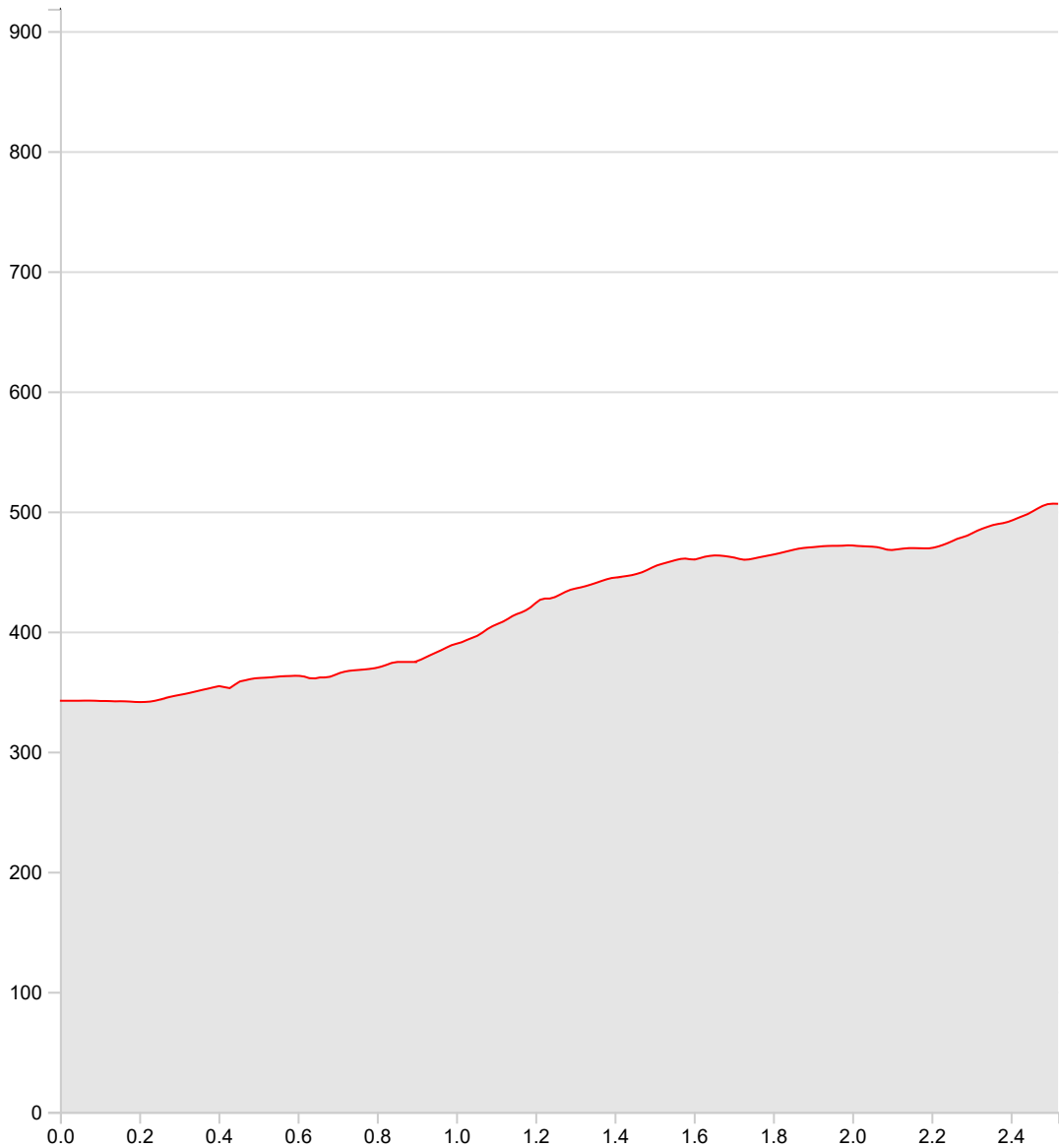
Min/max Höhe
336 m/348 m

Auf-/Abstiege
15 m/21 m

Wanderzeit **0 h 51 min**

Velofahrzeit
0 h 17 min

RC Wanderung 148 2Teil



Länge 2.52 km

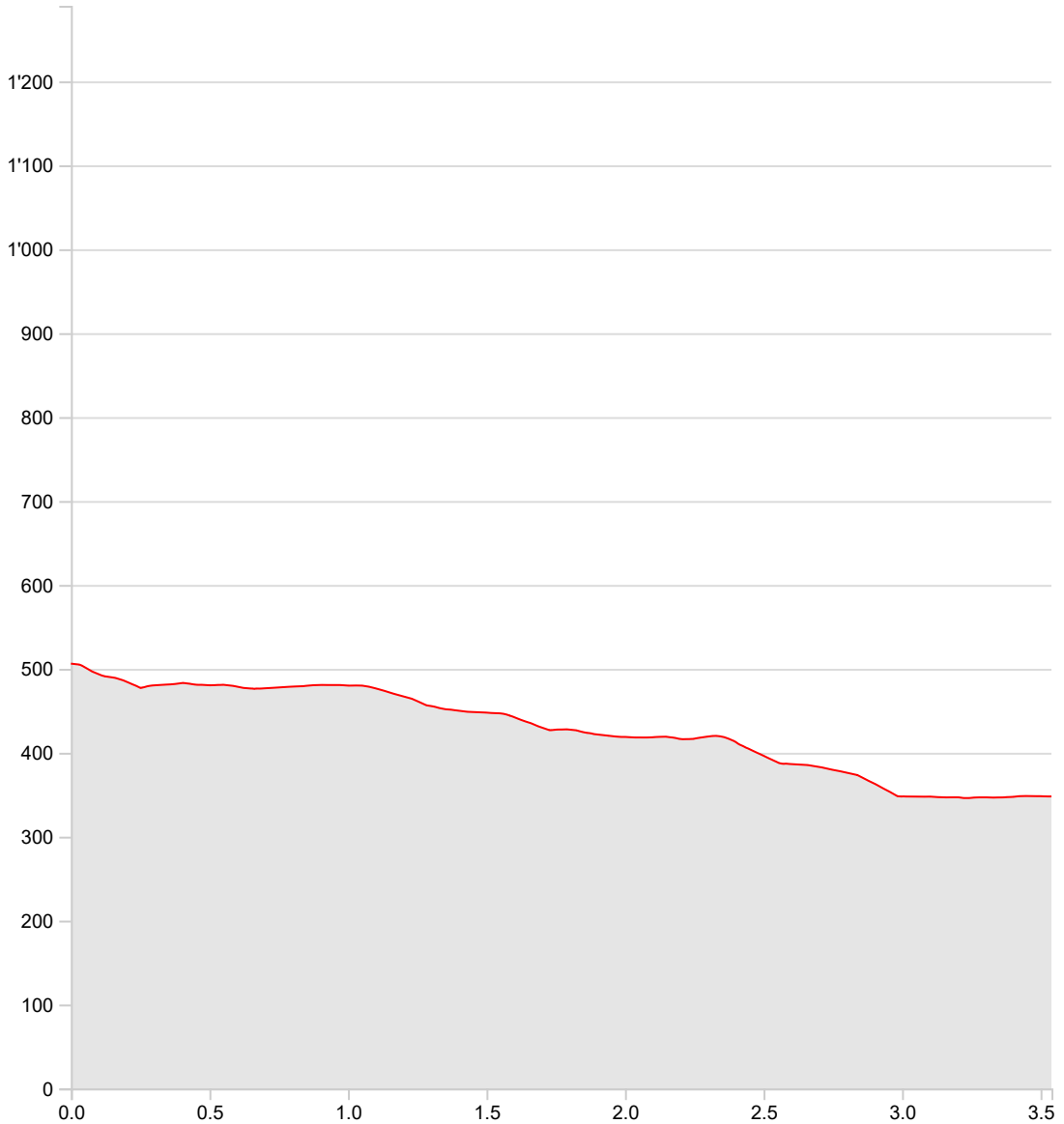
Min/max Höhe
341 m/506 m

Auf-/Abstiege
178 m/14 m

Wanderzeit 0 h 48 min

Velofahrzeit
0 h 36 min

RC Wanderung 148 3Teil



Länge **3.54 km**

Min/max Höhe
346 m/506 m

Auf-/Abstiege
21 m/179 m

Wanderzeit **0 h 52 min**

Velofahrzeit
0 h 14 min