



ROTARY CLUB ILLNAU-EFFRETIKON

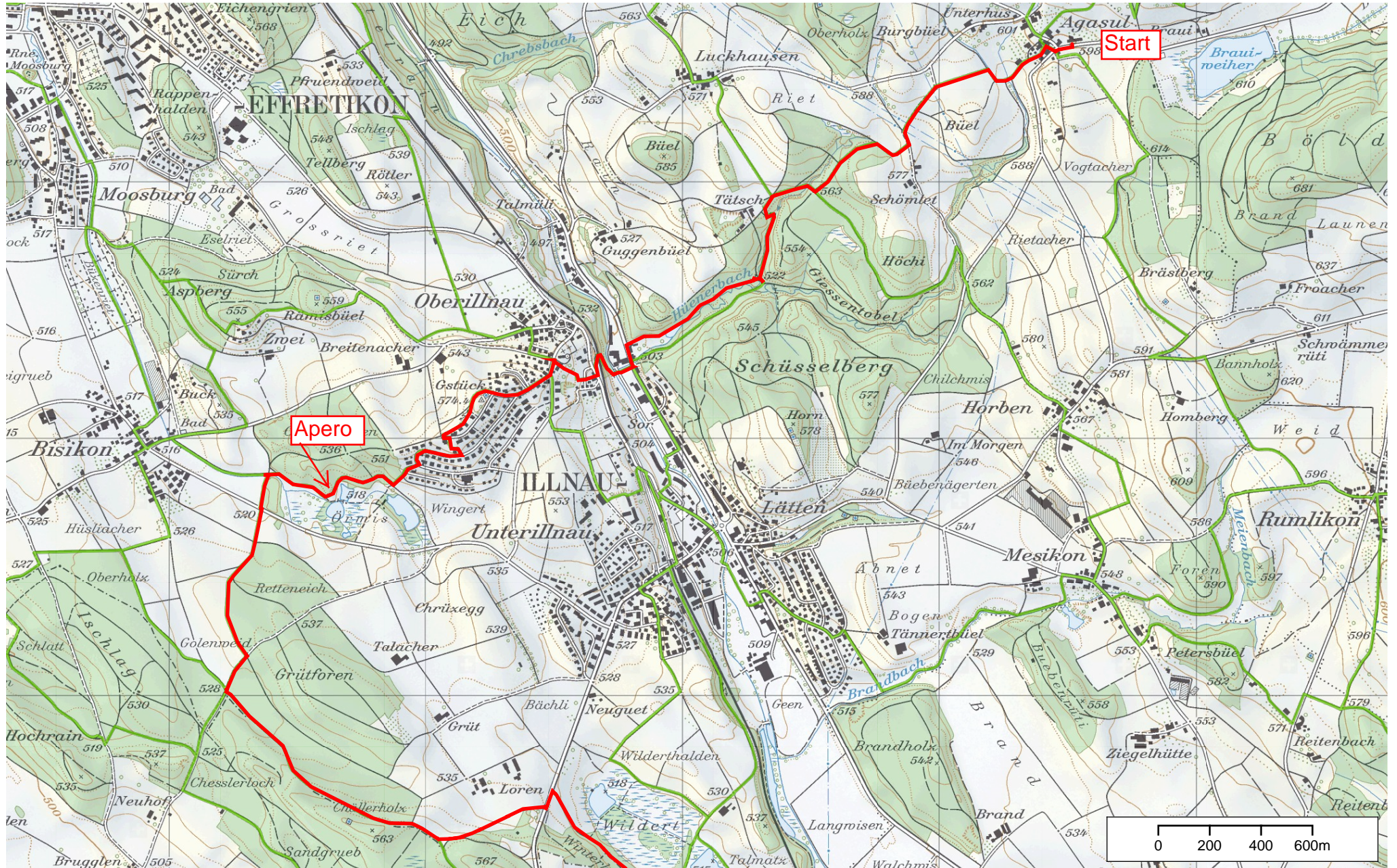
Wandergruppe



Wanderung Nr. 78 Tätschtobel

| | | |
|--------------|--|--------------|
| Datum | Mittwoch 7. August 2013 | |
| Wanderleiter | Hans Aeschlimann 079 355 66 94 aeschlimann.ha@bluewin.ch | |
| Anmeldung | bis Samstag, 3. August 2013 | |
| Besammlung: | 09:00 Uhr Parkplatz Firma Nüssli, Agasul | |
| Wanderroute | Agasul-Tätschtobel-Illnau-Örmis Örmis-Wildert-Fehraltorf | 1h10 1h40 |
| Wanderzeit | 2h50 | |
| Apéro | Rotary-Grillplatz Örmis | 30m |
| Mittagessen | ca. 12.30 Uhr, Rest. Frohsinn, Fehraltorf Tel. 044 954 00 44 | 1h30m |
| Besonderes | Nichtwanderer sind zum Mittagessen herzlich willkommen. Bitte anmelden! | |

Ich freue mich auf Eure Teilnahme!



Geodaten © swisstopo (5704000138)

Masstab 1: 20,000

Partner
SchweizMobil:

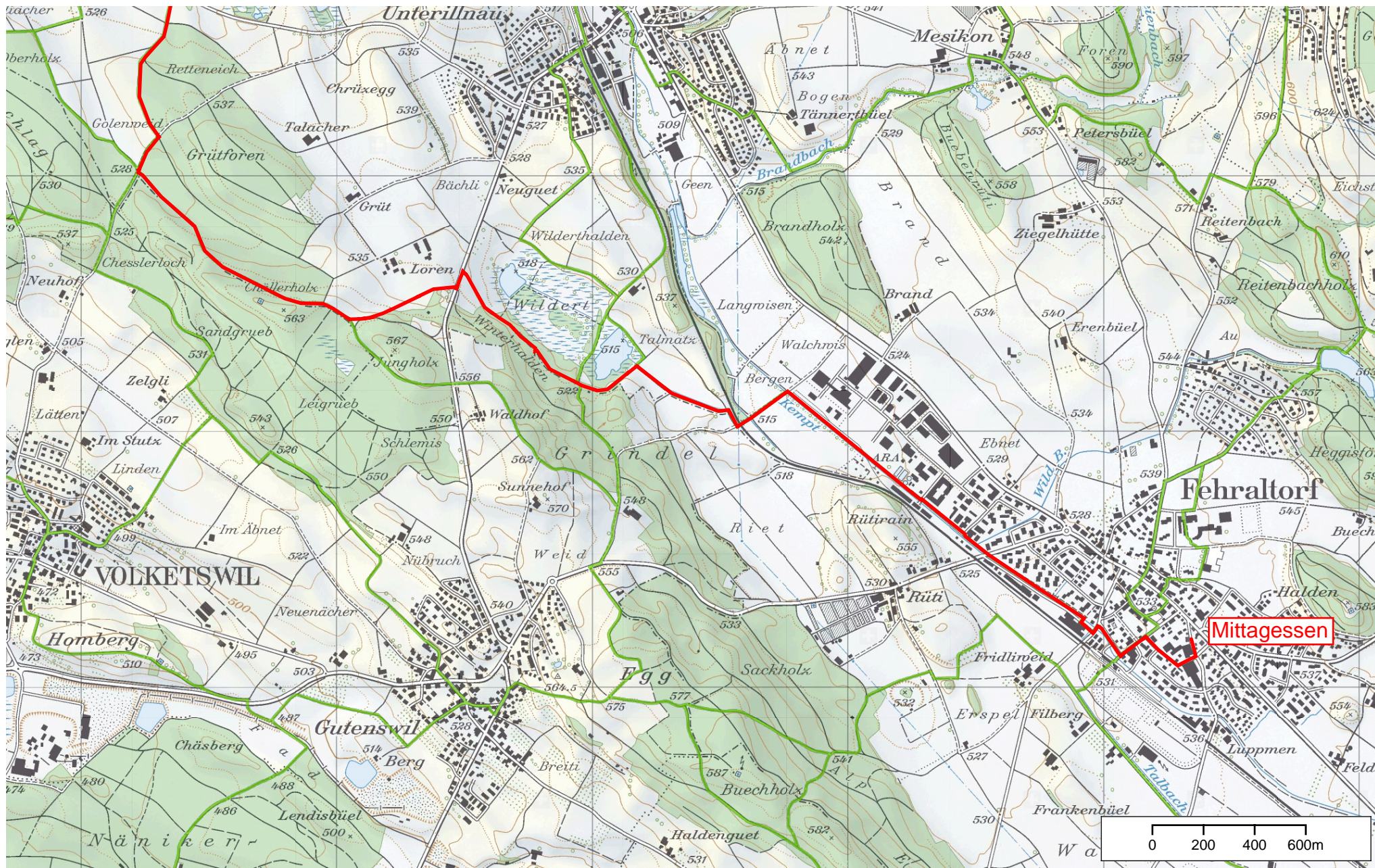


Schweizerische Eidgenossenschaft
Confédération suisse
Confederazione Svizzera
Confederaziun svizra



Schweizer Wandwege
Suisse Rando
Sentieri Svizzeri
Sendas Svizras





Geodaten © swisstopo (5704000138)

Masstab 1: 20,000

Partner
SchweizMobil:



Schweizerische Eidgenossenschaft
Confédération suisse
Confederazione Svizzera
Confederaziun svizra



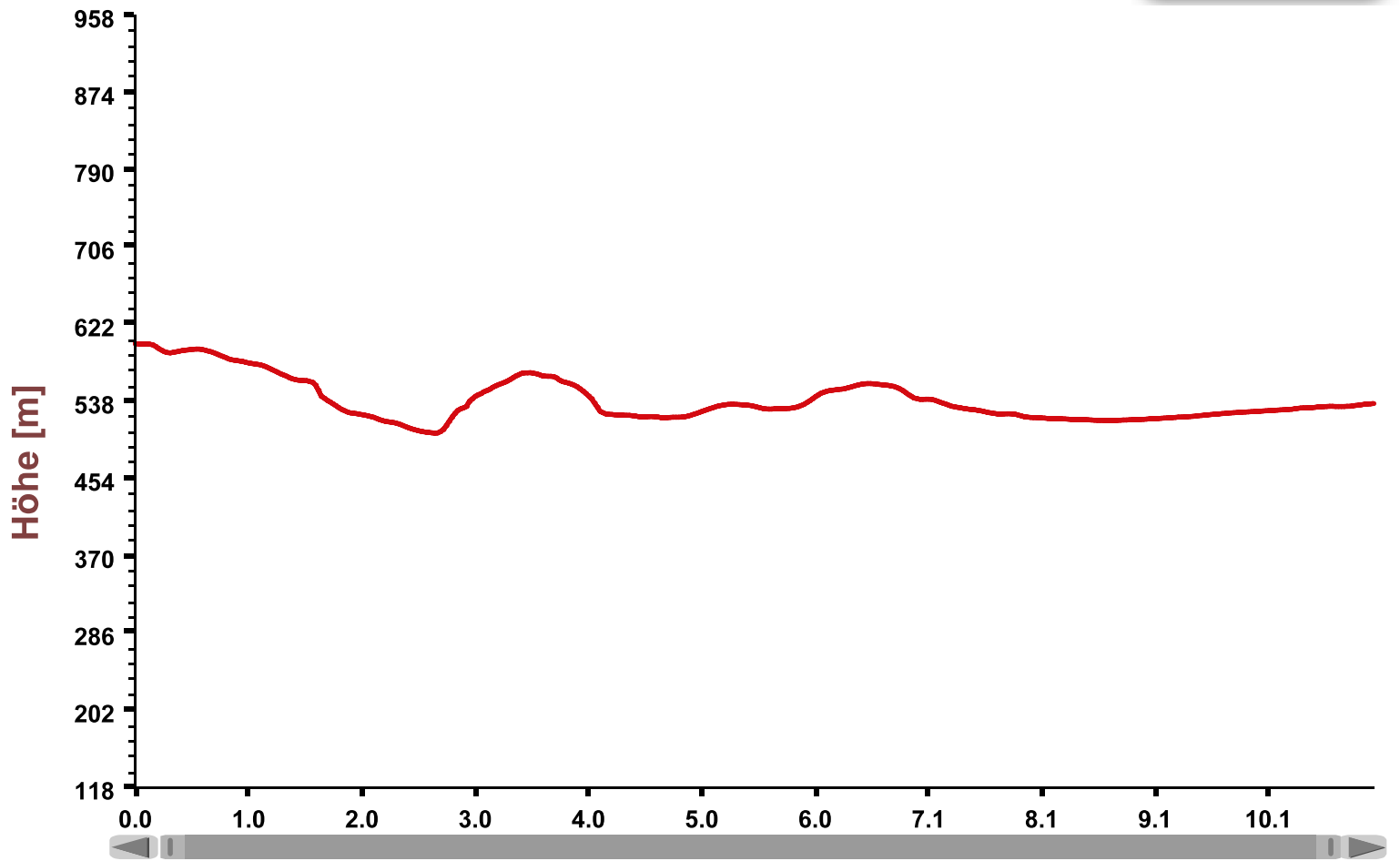
Schweizer Wandwege
Suisse Rando
Sentieri Svizzeri
Sendas Svizras

Schweiz.
ganz natürlich.



Tätschtobel

Drucken



Distanz [km]



11.0 km



134.0 m



199.1 m



2 h 41 min



1 h 32 min